

---

# CAMINANDO CON LA DIPUTACIÓN



DIPUTACIÓN  
DE ALICANTE

PROGRAMA DE  
SENDERISMO  
2022

¡DISFRUTA  
NUESTRAS  
MONTAÑAS!



**FEMECV** Federació d'Esports  
de Muntanya i Escalada  
de la Comunitat Valenciana

**FEM FEDERACIÓ**  
*Fem Muntanya*

# 2022

**PROGRAMA DE SENDERISMO  
DE LA DIPUTACIÓN DE ALICANTE  
PARA DAR A CONOCER  
NUESTRA RIQUEZA PAISAJÍSTICA,  
ENTORNOS NATURALES  
Y RUTAS DE SENDERISMO.**

Para cualquier duda o consulta, puedes contactar con:  
[programadesenderisme@femecv.com](mailto:programadesenderisme@femecv.com)

# CLUBS Y ENTIDADES COLABORADORAS



## PRECIOS E INSCRIPCIONES

### PRECIO POR ACTIVIDAD

FEDERADOS/AS

NO FEDERADOS/AS

10'00€

15'00€

## PUNTO DE ENCUENTRO

- Todas las rutas se realizarán en autobús desde la Plaza de los Luceros (Alicante)

## INSCRIPCIONES

- Las inscripciones se realizarán a través de la Tienda FEME CV.  
(<https://tienda.femecv.com/>)
- A las personas inscritas NO FEDERADAS, se les tramitará el Seguro Temporal de la FEME CV para la actividad con cobertura en caso de accidente.
- El plazo para inscribirse :
  - Ruta 1.- del 29 de agosto al 8 de septiembre.
  - Ruta 2.- del 12 al 22 de septiembre.
  - Ruta 3.- del 26 de septiembre al 6 de octubre.

SE ESTABLECE UN AFORO MÁXIMO DE 48 PARTICIPANTES POR RUTA



**FEME CV**




Federació d'Esports  
de Muntanya i Escalada  
de la Comunitat Valenciana

FEM FEDERACIÓ  
Fem Muntanya

**DIPUTACIÓN  
DE ALICANTE**

# NOMENCLATURA DE SENDEROS

Las marcas de GR, PR y SL están registradas por la FEDME y se gestionan en cada territorio por la federación autonómica correspondiente. Nadie puede usarlas sin permiso de las federaciones.

	MARCA DE CONTINUIDAD	MARCA DE DIRECCIÓN EQUIVOCADA	MARCA DE CAMBIO BRUSCO DE DIRECCIÓN
<b>GR</b> SENDERO DE GRAN RECORRIDO			
<b>PR</b> SENDERO DE PEQUEÑO RECORRIDO			
<b>SL</b> SENDERO LOCAL			

## EQUIPACIÓN

Para la realización de estas actividades deberá usarse un equipo deportivo adecuado

- Mochila cómoda.
- Pantalón largo, camiseta y recambio de ropa de abrigo según previsión meteorológica o tipo de sendero.
- Calzado apropiado de montaña.
- Protección solar, gafas de sol.
- Agua, comida para el almuerzo.
- Si tomas alguna medicación especial llévala y hazlo saber a la organización.
- Teléfono móvil con la batería cargada.

## SI REALIZAS SALIDAS SENDERISTAS



# CALENDARIO DE RUTAS 2022




**11 DE SEPTIEMBRE**  
**SALINAS - EL CAIRE**  
**ALTO VINALOPÓ**



**25 DE SEPTIEMBRE**  
**SENDERO ECOLÓGICO DE**  
**BENISSA (INICIO CALPE)**  
**LA MARINA ALTA**



**09 DE OCTUBRE**  
**EL CANTAL - VILLAJOYOSA**  
**LA MARINA BAIXA**



**FEMECV**

Federació d'Esports  
de Muntanya i Escalada  
de la Comunitat Valenciana

FEM FEDERACIÓ  
Fem Muntanya



DIPUTACIÓN  
DE ALICANTE

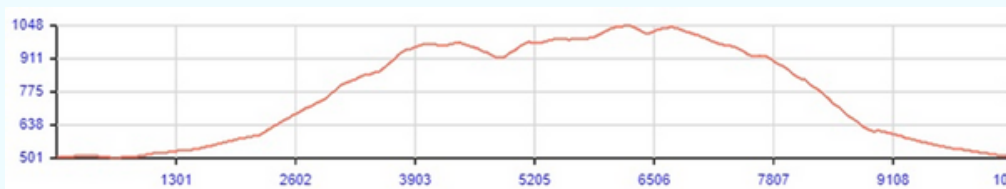
**EL CAIRE - SALINAS**  
**11 DE SEPTIEMBRE 2022**  
**ALTO VINALOPO**



SALIDA: domingo 11 de septiembre de 2022

7:30 H desde la plaza de los Luceros (Alicante) con autobús

DISTANCIA: 10,0 kms. DIFICULTAD: Media HORAS DE MARCHA: 4:00 H



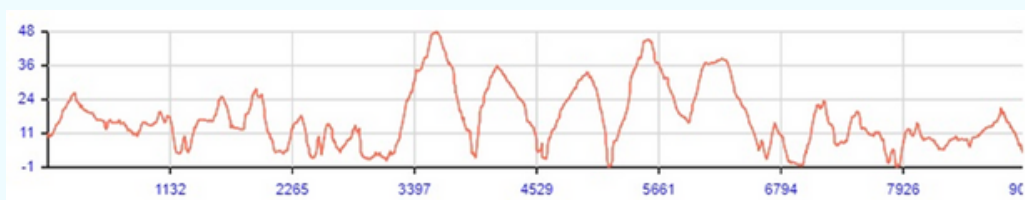
**PROGRAMA**

Saliendo desde Salinas por una pista asfaltada dirección a la Ermita, aquí comienza el sendero se va empujando entre un bosque de pino mediterráneo para llegar al cordal de la sierra y nos lleva al vértice geodésico del Caire (1.049Mts). Retrocedemos y seguimos por el cordal de las lomas de Salinas, que con unas vistas maravillosas de Murcia y Alicante llegamos a la loma de la umbría alta para descender por la cañada blanca y la senda Elvarosa al punto de partida.

# SENDERO ECOLÓGICO DE BENISSA (INICIO EN CALPE) 25 DE SEPTIEMBRE 2022 LA MARINA ALTA



SALIDA: domingo 25 de septiembre de 2022  
7:30H desde la plaza de los Luceros (Alicante) con autobús  
DISTANCIA: 9,0 kms. DIFICULTAD: Baja HORAS DE MARCHA: 3:30 H

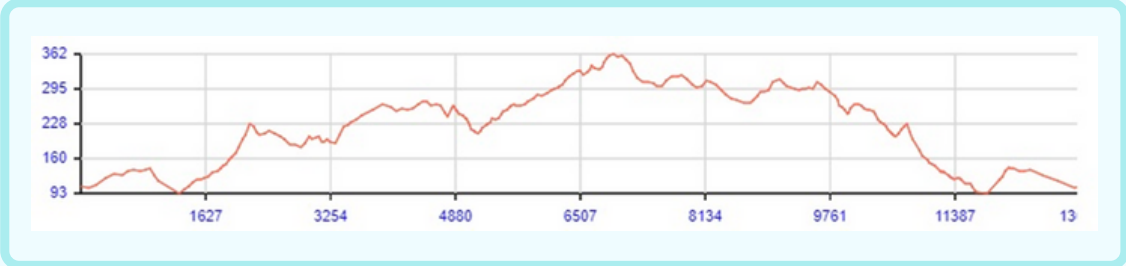


## PROGRAMA

Saliendo desde la Playa de Calalga a nivel del mar la ruta discurre por las calitas y acantilados de esta zona costera con unas vistas maravillosas al Mediterráneo con el Peñón de Ifach de fondo. Vamos todo el camino por un sendero ancho, con una barandilla de madera y en muchas ocasiones con el suelo y escalones pavimentados pasando por las distintas calas que nos llevan a Benissa, Cala Mallorquí, Bassetes, Fustera, Pinet, Llobella, Advocat y finalmente Cala Baladrar donde volveremos por nuestros pasos.



**SALIDA:** domingo 09 de octubre de 2022  
**8:00 H** desde la plaza de los Luceros (Alicante) con autobús  
**DISTANCIA:** 13,00 kms. **DIFICULTAD:** Difícil **HORAS DE MARCHA:** 4:00 H



**PROGRAMA**

Saliendo desde el Polideportivo de la Vila llegamos al embalse del Amadorio pasando por su presa y los túneles que dan acceso para salir a la pista que vamos a seguir por un frondoso bosque mediterráneo. Iremos dirección Racó de Dios, por donde llegaremos a Els Alfondonets, todo esto con tramos de fuerte pendiente que nos hace llegar a la Ombría del Barranc, por donde iremos por un sendero precioso que sin darnos cuenta nos llevará bajando al principio del mismo pasando de nuevo por la presa del pantano de Amadorio.